

# Territorio

- ▶ struttura spaziale  
dell'organizzazione dello spazio  
geografico

# TERRITORIO

Porzione definita di spazio utilizzata e organizzata da una data società, mezzo di produzione e di riproduzione sociale (funzioni dell'abitare, dell'alimentazione, ma anche per tutta la complessità degli atti sociali). Comprende l'insieme dei luoghi e delle loro relazioni.

Il territorio è dunque:

- un sistema di relazioni;
- un prodotto sociale organizzato

Territorio,  
struttura spaziale  
dell'organizzazione  
dello spazio geografico

Paesaggio,  
forma  
dell'organizzazione  
territoriale

# Paesaggio geografico



## *Elementi naturali:*

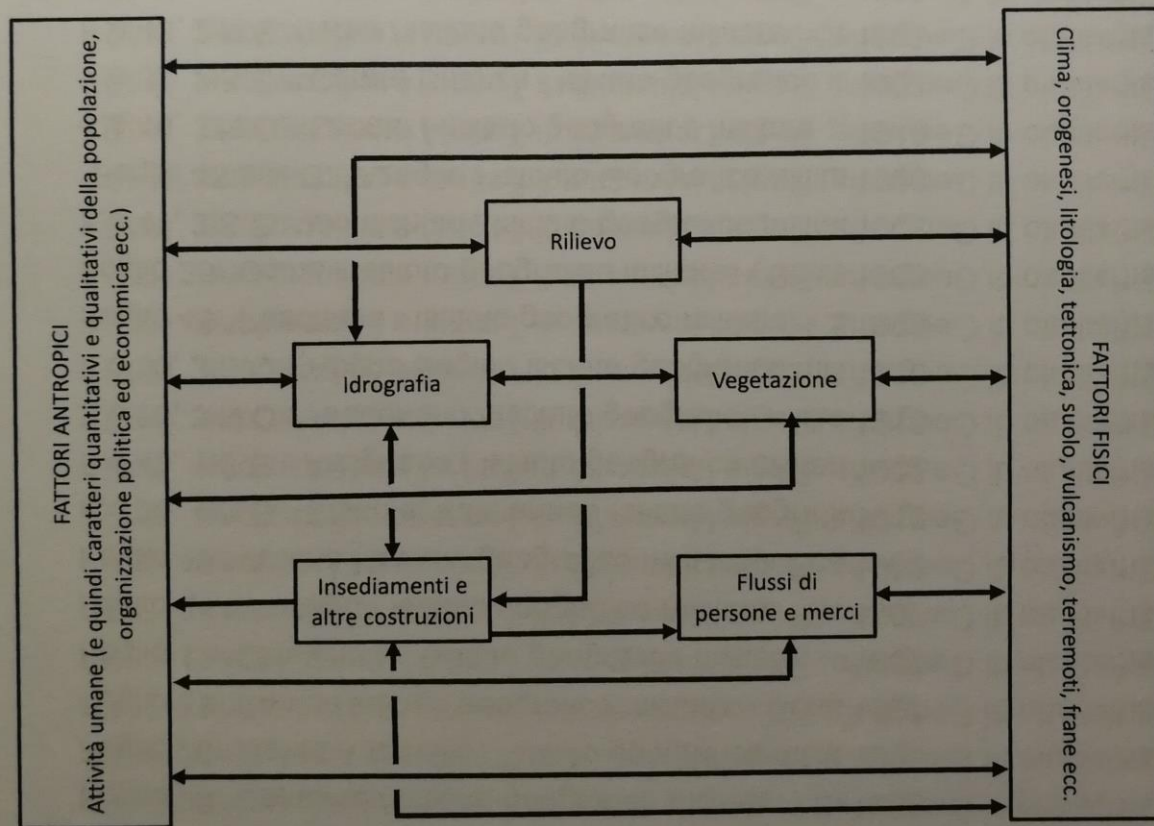
- ▶ geomorfologia
- ▶ ret. idrografico
- ▶ clima
- ▶ natura del suolo
- ▶ vegetazione

## *Elementi antropici materiali:*

- ▶ forme e strutture dell'insediamento
- ▶ forme dei campi
- ▶ modi di utilizzazione del suolo
- ▶ infrastrutture viarie
- ▶ infrastrutture produttive
- ▶ relitti territoriali

## *immateriali*

- ▶ rapporti di produzione
- ▶ consuetudini nella trasmissione della terra
- ▶ rapporti col mercato
- ▶ influenza urbana
- ▶ credenze religiose e atteggiamenti psicologici



**Figura 6.3**

Analisi del paesaggio. Questo schema mostra le principali connessioni e interdipendenze tra fattori ed elementi agenti nel paesaggio. Potrebbe risultare



foto Enrico Collo

Comune di STROPPO, Valle Maira

# Convenzione Europea del Paesaggio (2000).


- ▶ Infatti questo documento (recepito poi dalla legislazione italiana) all'art. 1 afferma: «il “paesaggio” designa una determinata parte di territorio, così come è percepita dalle popolazioni, il cui carattere deriva dall'azione di fattori naturali e/o umani e dalle loro interazioni».

## 2) A QUALE SCALA?

- ▶ La prospettiva di indagine della geografia è sempre **MULTISCALARE** per apprezzare l'interferenza tra strutture e reti di relazioni attive a scale differenti










Geografia, scienza che analizza i nessi logici che legano nello spazio fenomeni, fatti, strutture



osservare



descrivere



spiegare

Categorie logiche della descrizione  
geografica

Evidenziare strutture,  
classificarle, ordinarle in  
tipologie, interpretarle  
nel quadro dei processi  
di antropizzazione  
dell'ambiente

